



« موافقت اصولی »

به : مدیریت محترم جهاد کشاورزی شهرستان شوش

از : سازمان آب و برق خوزستان

موضوع : موافقت اصولی برداشت آب

باسلام،

به استناد نامه شماره ۱۸۴۸۵ مورخ ۹۱/۰۹/۱۵ و نامه شماره ۲/۵۹ مورخ ۱۴۰۲/۰۳/۰۹ آن مدیریت و براساس مصوبه کمیته مدیریت منابع آب در جلسه شماره ۱۹۲، مورخ ۹۲/۰۶/۰۵، با تأمین آب مورد نیاز اراضی آقای سیدرحیم نجات فرزند سید کاظم به میزان ۲/۸ لیتر بر ثانیه بصورت دائم جهت مصرف کشاورزی به مساحت ۴ هکتار مطابق نقشه ها و UTM آن مدیریت واقع در شهرستان شوش، بخش ۸، پلاک ۶۳، روستای خلف عزیز، از شبکه آبیاری پنج هکتاری شاورر به نام نامبرده منوط به ارائه اسناد و قبول شرایط سازمان از طرف متقاضی و عقد قرارداد لازم موافقت می گردد.

نوع مصرف	تقاضا		مبلغ حق اشتراک هر هکتار (ریال)	مبلغ کل حق اشتراک (ریال)
	سطح (هکتار)	حجم (لیتر بر ثانیه)		
کشاورزی	۴ (چهار)	۲/۸	۶,۲۰۰,۰۰۰	۲۴,۸۰۰,۰۰۰

توضیحات:

- دارنده این موافقت اصولی بدون هماهنگی و موافقت سازمان آب و برق و طی تشریفات قانونی حق واگذاری امتیاز به غیر ندارد.
- سازمان در قبال تغییرات کمی و کیفی منابع آب فوق الذکر هیچ مسئولیتی ندارد.
- مشترک مجاز نیست بیش از میزان آب مشخص شده در موافقت نامه از آب استفاده نماید.
- مشترک ملزم است از اتلاف آب اجتناب ورزیده و مجاری اختصاصی (کانالها و زهکشها) خود را به نحوی که این منظور را تأمین کند حفظ و نگهداری کند. همچنین مکلف است محل مناسبی را با هماهنگی سازمان جهت نصب وسایل اندازه گیری آماده نماید. این موافقت اصولی مشروط به سپردن تعهد لازم و عدم اودگی پساب تولیدی صادر گردیده است.
- چنانچه بخشی از اراضی واگذار شده به منظور احداث تأسیسات آبی و یا کانالهای آبیاری و زهکشی توسط سازمان آب و برق خوزستان تملک شود مدیریت جهاد کشاورزی معادل آن اراضی از اسناد واگذاری به نامبرده را کسر نموده و تحویل سازمان نماید. بدیهی است مراتب باید در اسناد واگذاری قید گردد. همچنین متقاضی متعهد به عدم تعارض با اجرای طرح و عدم مطالبه وجه بابت فروش اراضی گردد.
- امتیاز موافقت اصولی واگذار شده از تاریخ صدور به مدت شش ماه قابل اعتبار می باشد و در صورت عدم ارائه اسناد اجاره یا واگذاری اراضی تا انقضای مدت مذکور، موافقت اصولی صادره کان لم یکن تلقی شده و جهت تمدید اعتبار آن می بایست مجدداً در کمیته مدیریت منابع آب سازمان تعیین تکلیف گردد.
- سپردن تعهد در خصوص پرداخت مبلغ حق اشتراک.
- سپردن تعهد در خصوص اجرای سیستم آبیاری تحت فشار.

ردیف	سمت	نام و نام خانوادگی	تاریخ	امضاء
۱	کارشناس آبیاری	ایمان زرین آبادی		
۲	رئیس گروه خدمات مشترکین	عادل دحیماوی		
۳	مدیریت بهره برداری از شبکه های آبیاری	داوود ممینی		

عباس صدیقیان فر
رئیس هیات مدیره و مدیرعامل

معاون خدمات و بهره برداری
منابع آب



جناب آقای دکتر محجوبی

معاونت محترم شبکه های آبیاری و زهکشی

موضوع: تمدید موافقت اصولی آقای سید رحیم نجات

با سلام و احترام،

پیرو درخواست آقای سیدرحیم نجات فرزند سیدکاظم مینی بر تمدید موافقت اصولی به شماره ۱۵۰۰/۶۰۸۸۹۷ مورخ ۱۴۰۱/۰۴/۱۱ به پیوست سوابق و مستندات مشارالیه جهت هر گونه اقدام مقتضی به حضورتان ارسال می گردد، توضیح اینکه متقاضی هیچ گونه بدهی بابت حق اشتراک ندارد.

مسعود صادق

مدیرعامل شرکت بهره برداری از شبکه های آبیاری کرخه و شاوور

جناب آقای رامین کاهکش مدیر امور مشترکین و درآمد

بسمه تعالی

وزارت نیرو

شرکت سهامی سازمان آب و برق خوزستان



تاریخ:

شماره:

پیوست:

فرم تقاضای اشتراک آب دائم

۱. درخواست و مشخصات متقاضی:

اینجانب آقا/خانم/شرکت/گروه **سید رحیم نجات** نام پدر **سید کاظم** ش.ش ۱۳۴۹ کد ملی ۵۲۶۹۱۷۵۲۲۲ ساکن **شوش - روستای خلف عزیز** تلفن همراه ۰۹۱۶۶۴۰۷۰۶۱ تلفن ثابت ----- دارای تصویر برابر اصل مدارک مالکیت اراضی شامل سند ثبتی /نسق زراعی / سند واگذاری امور اراضی / سایر مستندات قانونی دیگر مورد تایید دهیاری و شورای اسلامی روستای **شوش** به میزان **۴** هکتار در شبکه آبیاری مدرن / تلفیقی / سنتی مدرن منطقه پنج هزار هکتاری روستای **خلف عزیز** کانال **A** دریاچه **A** کانال ... زهکش ... بصورت دائم / فصلی جهت مصرف کشاورزی به مساحت **۴** هکتار، مطابق نقشه ها و **UTM** پیوست (مورد تایید جهاد کشاورزی و شورای اسلامی روستای) تقاضای حق اشتراک آب رادارم.

امضاء و اثر انگشت متقاضی

۲. گزارش واحد مشترکین:

- متقاضی: حقیقی حقوقی
- سازمان / ارگان درخواست کننده: جهاد کشاورزی شیلات منابع طبیعی سایر
درخواست طی نامه **۲۱۵۹** مورخ **۰۹/۰۳/۱۴۰۲** دریافت شد.
- متقاضی دارای سابقه کشت و سابقه برداشت آب در اراضی مورد درخواست می باشد.
بلی خیر مدت **۱۰** سال
- متقاضی دارای سابقه قرارداد با شرکت بهره برداری در اراضی مورد درخواست می باشد.
بلی خیر مدت **۱۰** سال
- بدهی قبلی: دارد میزان بدهی (ریال) ندارد
- نوع اشتراک فعلی: دائم فصلی فاقد اشتراک
- میزان اراضی **۴** هکتار
- میزان مشارکت در طرح (در صورت مشارکتی بودن شبکه) **۰** هکتار

توضیحات: نامبرده دارای اشتراک ۳۲۵۶۷۸ در سیستم ساماب می باشد ایشان مبلغ کل حق اشتراک به صورت چهار قسط تسویه حساب نموده است

رئیس اداره مشترکین خوزستان مرکزی
مهمان دولت دزگی
رئیس اداره مشترکین خوزستان مرکزی

کارشناس مشترکین
مهدی خلفی
۱۴۰۲/۰۳/۰۷

۴. گزارش واحد بهره برداری:

- تقاضای واگذاری اشتراک آب اراضی / طرح آقای سیدرحیم نجات فرزند سیدکاظم از محل شبکه مدرن پنج هزار هکتاری شاوور ، کانال A دریاچه / آبگیر 15 بین چک A2 و A3 ، زهکش - ، به صورت ثقلی، با مختصات UTM ، X: ۲۵۷۵۷۴ ، Y: ۳۵۲۶۸۴۴ بررسی و با توجه به تخصیص های داده شده تاکنون در شبکه آبیاری مذکور به شرح زیر اعلام می گردد:
- متقاضی دارای سابقه برداشت آب از محل مورد نظر برای این اراضی می باشد ■ نمی باشد □
- ظرفیت کل کانال تامین آب اراضی بر اساس طراحی (لیتر بر ثانیه)
- تخصیص داده شده تا کنون بر اساس آخرین تخصیص در محل ۱۳۸۶۸۶۷ (متر مکعب)
- تخصیص باقیمانده در محل تاسیسات مورد نظر جهت متقاضیان جدید ۷۴۳۳۱۳۵ (متر مکعب)
- امکان تامین آب: به صورت دائم ■ بصورت فصلی □ عدم امکان تامین آب □
- تامین آب از محل کانال دریاچه کیلومتر ، به میزان ۳۶۸ لیتر بر ثانیه بر اساس هیدرومدول طرح جهت اراضی متقاضی به مساحت ۴ هکتار امکان پذیر میباشد.
- موقعیت اراضی: درون محدوده در حال بهره برداری شبکه ■ خارج از محدوده □
- درون محدوده مطالعاتی طرح □ درون محدوده شبکه و غیر قابل بهره برداری □
- توضیحات و اعلام نظر نهایی :
- اراضی مذکور تحت پوشش کانال A شبکه مدرن ۵۰۰۰ هکتاری قرارداد شده و تامین آب آن نیز در فصل زمستان و در فصل تابستان به شرط عدم کشت محصولات پرمصرف مقدور میباشد.

مسئول واحد بهره برداری
۲/۵
۱۴۰۲

کارشناس واحد بهره برداری

اظهار نظر حریم بانی:
۱۴۰۲/۵/۲

۱- با حریم تاسیسات سازمان تداخل ندارد. □

۲- با حریم تاسیسات سازمان تداخل دارد و نیاز به اصلاح نقشه می باشد. □

دبیر کارگروه حریم بانی



بسمه تعالی
وزارت نیرو
شرکت سهامی سازمان آب و برق خوزستان

تاریخ:
شماره:
پیوست:

۱۴۰۱/۴/۱۱
۱۸۵۰/۲۰۸۸۹۷

« موافقت اصولی »

به : مدیریت محترم جهاد کشاورزی شهرستان شوش

از : سازمان آب و برق خوزستان

موضوع : موافقت اصولی برداشت آب


باسلام،

به استناد نامه شماره ۱۸۴۸۵ به تاریخ ۹۱/۰۹/۱۵ آن مدیریت و براساس مصوبه کمیته مدیریت منابع آب در جلسه شماره ۱۹۲، مورخ ۹۲/۰۶/۰۵، با تأمین آب مورد نیاز اراضی آقای سیدرحیم نجات فرزند سید کاظم به میزان ۲/۸ لیتر بر ثانیه بصورت دائم جهت مصرف کشاورزی به مساحت ۴ هکتار مطابق نقشه ها و TM آن مدیریت واقع در شهرستان شوش، بخش ۸، پلاک ۶۳، روستای خلف عزیز، از شبکه آبیاری ۵۰۰۰ هکتاری شاوریه نام نامبرده منوط به ارائه اسناد و قبول شرایط سازمان از طرف متقاضی و عقد قرارداد لازم موافقت می گردد.

مبلغ کل حق اشتراک (ریال)	مبلغ حق اشتراک هر هکتار (ریال)	تقاضا		نوع مصرف
		حجم (لیتر بر ثانیه)	سطح (هکتار)	
۲۴,۸۰۰,۰۰۰	۶,۲۰۰,۰۰۰	۲/۸	۴ (چهار)	کشاورزی

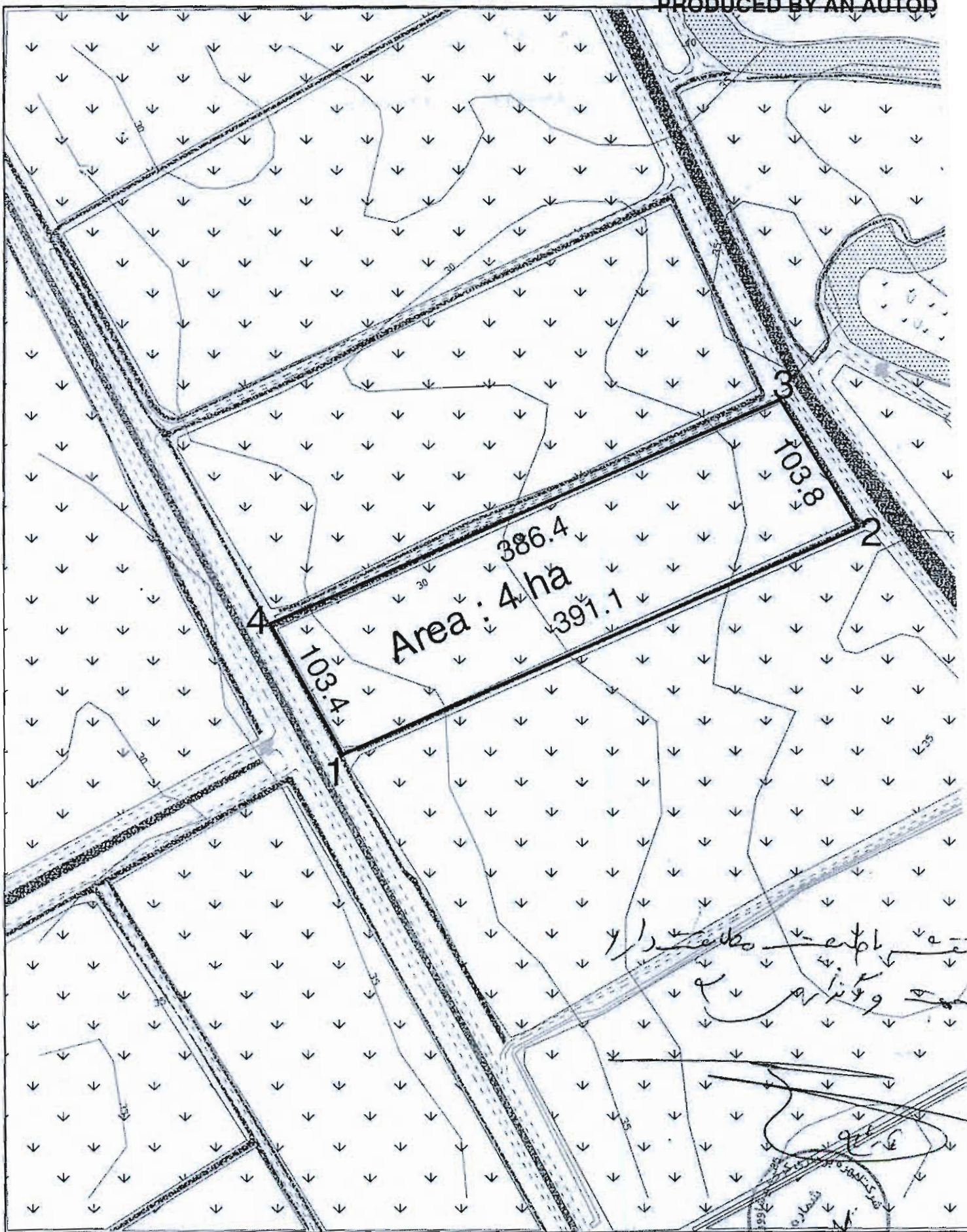
توضیحات:

- دارنده این موافقت اصولی بدون هماهنگی و موافقت سازمان آب و برق و طی تشریفات قانونی حق واگذاری امتیاز به غیر ندارد.
- سازمان در قبال تغییرات کمی و کیفی منابع آب فوق الذکر هیچ مسئولیتی ندارد.
- مشترک مجاز نیست بیش از میزان آب مشخص شده در موافقت نامه از آب استفاده نماید.
- مشترک ملزم است از اتلاف آب اجتناب ورزیده و بکارهای اختصاصی (کانالها و زهکشها) خود را به نحوی که این منظور را تأمین کند حفظ و نگهداری کند. همچنین مکلف است محل تناسیح را با هماهنگی سازمان جهت نصب وسایل اندازه گیری آماده نماید.
- این موافقت اصولی منوط به سپردن تعهد لازم و عدم آلودگی بسبب تولیدی صادر گردیده است.
- چنانچه بخشی از اراضی واگذار شده بر متقاضی، احداث تاسیسات آبی و یا کانالهای آبیاری و زهکشی توسط سازمان آب و برق خوزستان تملک شود مدیریت جهاد کشاورزی معادل آن اراضی از اسناد واگذاری به نامبرده را کسر نموده و تحویل سازمان نماید. بدیهی است مراتب باید در اسناد واگذاری قید گردد. همچنین متقاضی متعهد به عدم تعارض با اجرای طرح و عدم مطالبه وجه بابت فروش اراضی گردد.
- امتیاز موافقت اصولی واگذار شده از تاریخ صدور به مدت شش ماه قابل اعتبار می باشد و در صورت عدم ارائه اسناد اجاره یا واگذاری اراضی به تقضای مدت مذکور، موافقت اصولی صادره کان لم یکن تلقی شده و جهت تمدید اعتبار آن می بایست مجدداً در کمیته مدیریت منابع آب سازمان تعیین تکلیف گردد.
- سپردن تعهد در خصوص پرداخت مبلغ حق اشتراک.
- سپردن تعهد در خصوص اجرای سیستم آبیاری تحت فشار.



Handwritten signature

...DUUULUUI AN AUTIUUESK EDUCATIONAL PRODUCT

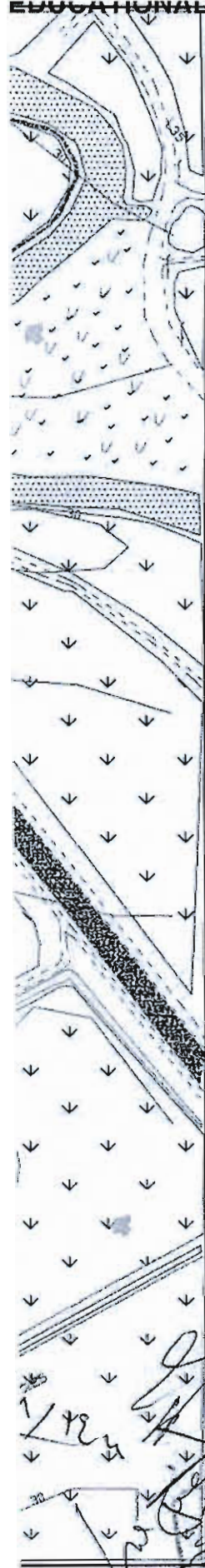


مهره ایستگاه
 شماره
 و هر گونه مورد

U.T.M مختصات

Point X Y

- .1 X=257574.0243 Y=3526844.7511
- .2 X=257932.6753 Y=3527000.8128
- .3 X=257878.4780 Y=3527089.3386
- .4 X=257524.1047 Y=3526935.3491



LEGEND



مختصات

چاه آب Water Well	G-0100	شماره قطعات Piece of Land NO
خط کابله آب Water Pipe		ساختمان Building
خط گاز Gas Pipe		بلوک ساختمانی Building Block
خط لوله نفت Oil Pipe		محدوده سادمان های مسکونی Village lot
سرمیر دریایی Optical Fiber		خراب Ruins
مخزن فیبر نوری Optical Fiber arker		تالاب Tall
مخزن آب Water arker		راه آسفالت Asphalt Road
مخزن گاز Gas arker		راه خاکی Gravel Road
مخزن نفت Oile arker		راه آسپت Track Road
زمین درختی دور Spor Field		پل Bridge
دانشگاه University		سیم خاردار Barbed Wire
مدرسه School		بروز Fence
مسطح نظامی Military Area		برجس Hedge
دامداری Livestock		خط انتقال نیرو Power Line
ساختمان اداری Administrative Building		م M
سرمیر دریایی Foutry		نور برق Fole
مسجد Mosque		وکل برق W. K. R. Q.
دکل شارژی Power Pylon		باغ Orchard
دکل مخابراتی Communication tower		زارعت Cultivation
ایستگاه تغییر ولتاژ (ایست شارژی) Transformer		مختصات Pal rae Area
کارخانه Factory		مزارع Zarval
انرسامان Ceery		درختکاری Wood
مخزن آب Water Reservoir		جنگل Forest
مخزن گاز Gas Reservoir		تک درخت Single tree
کوچک دریایی Pi		مختصات Box of trees
چاه Pit		رودخانه River
ترانه Trench		مختر Drainage
ساحل Banken		کانال Canal
خط ارتفاع Spa Height		آب و برق (آب و برق) Watercourse
خط DE Point		آب و برق (آب و برق) Srea and (ich) (Water)
خط میزان امین Major Contour Line		آب و برق (آب و برق) Srea and Ditch (Water)
خط میزان امین Minor Contour Line		آب و برق (آب و برق) Srea and Ditch (Water)
ایستگاه سادمان Basic Station		آب و برق (آب و برق) Fish Pond
ایستگاه اصلی Main Station		آب و برق (آب و برق) Water Pulp
ایستگاه کمکی Auxiliary Station		برگ Pond
بیت زار Grow		بیت زار Bush

PRODUCED BY AN AUTODESK EDUCATIONAL PRODUCT

حدود و موقعیت نسبت به تقاضای ارائه شده

و تعارض و تداخل با سایر اشیان بوده



مختصات چهارگانه کشور در طولی
میدان و حجم قطعات
نقشه کاداستر اراضی زراعی استان خوزستان به روش سیستم زمینی
مختصات اموار اراضی استان خوزستان آماده نقشه برداری و مهندسی

مساحت کلی: ۲ هکتار	1:2000
مختصات مختصات و مختصات دایره ای	۱:۳۰
استان خوزستان	NGS84
شماره مالک بخش: ۵۴	۵۴
کاداستر اراضی زراعی استان خوزستان	۹۸۸۲-۵۰
ایستگاه مختصات	۹۸۸۲-۵۰

شماره: ۲۱۵۹
تاریخ: ۱۴۰۲/۳/۹
پیوست:



جمهوری اسلامی ایران



سازمان جهاد کشاورزی استان خوزستان
مدیریت جهاد کشاورزی شهرستان شوش

بسمه تعالی
شیرین نجات
فرزند سید کاظم
مورخ ۱۴۰۲/۳/۱۶

بسمه تعالی

شرکت بهره برداری از شبکه های آبیاری کرخه و شاوور
با سلام

احتراماً بازگشت به نامه شماره ۴۴۵/۲۲۱ مورخ ۱۴۰۲/۲/۲۳، به استحضار می رساند پرونده آقای سیدرحیم نجات فرزند سید کاظم جهت خرید قطعی به اموراراضی استان جهت طرح در کمیسیون ارسال شده است لذا هرگونه همکاری در خصوص تمدید مجوز آب (موافقت اصولی) از نظر این مدیریت بلامانع می باشد.

آقای سیدرحیم نجات
شوش

بهرامیان

مدیر جهاد کشاورزی شهرستان شوش



تعمیر واری وین

تیم و برداری آب و آبیاری کرخه و شاوور
دفتر پوخته
شماره ورودی: ۲۹۴
تاریخ: ۱۴۰۲/۳/۱۶

شماره پرونده: ۴۴۹
تاریخ: ۱۴۰۲/۳/۱۶

در سیدرحیم نجات ۰۹۱۶ ۶۴۰۷۰۶۱

شوش - شهرک دانشگاه روی روی دادگستری صندوق پستی: ۱۲۷ کد پستی: ۶۴۷۷۱-۳۱۸۸۱
تلفن: ۰۸-۴۲۸۷۱۵۰۷-۴۱
پیامک: ۰۹۱۶۱۱۱۲۲۹۴
نمابر: ۰۴۱-۴۲۸۷۱۷۰۰
پست الکترونیک: HNFO@KHOUZESTAN.AGRI-JAHAD.IR
سایت سازمان: WWW.KAJ.MAJ.IR.WWW.KHOUZESTAN.AGRI-JAHAD.IR

لیست اقساط حق اشتراک

حسابه: ۴۰۰ اشتراک: ۳۲۵۶۷۸

مبلغ کل حق اشتراک: ۲۴/۸۰۰/۰۰۰

مبلغ پیش پرداخت:	۳/۸۰۰/۰۰۰	شماره فیش: ۳۶۷۲۰۴	تاریخ: ۱۳۹۲/۱۰/۲۵
------------------	-----------	-------------------	-------------------

مبلغ کل مانده: ۲۱/۰۰۰/۰۰۰

تعداد اقساط

مبلغ: ۵/۲۵۰/۰۰۰	سر رسید: ۱۳۹۳/۰۲/۳۱	شماره فیش: ۶۴۰۲۴	تاریخ: ۱۳۹۳/۰۲/۲۶	قسط اول:
مبلغ: ۵/۲۵۰/۰۰۰	سر رسید: ۱۳۹۴/۰۲/۳۱	شماره فیش: ۷۰۹۴۰۸	تاریخ: ۱۳۹۴/۰۲/۳۰	قسط دوم:
مبلغ: ۵/۲۵۰/۰۰۰	سر رسید: ۱۳۹۵/۰۲/۳۱	شماره فیش: ۵۳۲۴۴۵	تاریخ: ۱۳۹۵/۰۳/۱۰	قسط سوم:
مبلغ: ۵/۲۵۰/۰۰۰	سر رسید: ۱۳۹۶/۰۲/۳۱	شماره فیش: ۵۳۲۴۴۶	تاریخ: ۱۳۹۶/۰۳/۳۱	قسط چهارم:
مبلغ:		شماره فیش:	تاریخ:	قسط پنجم:
مبلغ:		شماره فیش:	تاریخ:	قسط ششم:
مبلغ:		شماره فیش:	تاریخ:	قسط هفتم:

مبلغ کل حق اشتراک تسویه حساب شد.

کلوشیناس اکابره مشترکین

مهدی حلقی

۱۴۰۲/۰۳/۲۷



تاریخ: ۱۳۹۶/۲/۲۱

ZC45**GN*... ۶۵۷۹... ۲۱۷۵۰۷۲۱۴۰۰۳

شناسه واریز: ZC45**GN*... ۶۵۷۹... ۲۱۷۵۰۷۲۱۴۰۰۳

شماره حساب: ۲۱۷۵۰۷۲۱۴۰۰۳

نام صاحب حساب: هفتاد و پنج هزار و هفتاد و پنج ریال
تأیید می شود

مبلغ به عدد: ۷۵۰۰۰ ریال به حروف: هفتاد و پنج هزار و هفتاد و پنج ریال

دریافت و به حساب فوق منظور گردید.

بانک ملی ایران
شعبه

نام پرداخت کننده: کبری صمیمی
امضاء

۵۱۴۵

مسئله آخر

برای پرداخت کننده

شماره حساب: ۱۳۹۶/۲/۲۱

ZC45**GN*... ۶۵۷۹... ۲۱۷۵۰۷۲۱۴۰۰۳



تاریخ: ۱۳۹۶/۲/۲۱

شناسه واریز: ZC45**GN*... ۶۵۷۹... ۲۱۷۵۰۷۲۱۴۰۰۳

شماره حساب: ۲۱۷۵۰۷۲۱۴۰۰۳

نام صاحب حساب: هفتاد و پنج هزار و هفتاد و پنج ریال
تأیید می شود

مبلغ به عدد: ۷۵۰۰۰ ریال به حروف: هفتاد و پنج هزار و هفتاد و پنج ریال

دریافت و به حساب فوق منظور گردید.

بانک ملی ایران
شعبه

نام پرداخت کننده: کبری صمیمی
امضاء

برای پرداخت کننده

شماره حساب: ۱۳۹۶/۲/۲۱

شماره حساب: ۲۱۷۵.۷۲۲۱۴.۰۳ * * * ۹۴.۲۲ * * * N * * ۴



۹۵۷۹

مبلغ: + ۳۵۰,۰۰۰,۰۰۰ ریال ایران

نام: تمرکز وجوه مدیریت منابع آب اهواز سازمان آب و برق

عنوان حساب: رابط درآمد حق انتساب اب

شماره پیگیری: ۹۴.۲۲.GNT ۲۰۰۱۴

شناسه: توجه: بدون ثبت ماشینی اعتبار ندارد.

شماره حساب: ۲۱۷۵.۷۲۲۱۴.۰۳ * * * ۹۴.۲۲ * * * N * * ۴

۵۱۴۵

شناسه واریز: ZC ۹۵۰ * * * GN * * * ۱۳ / ۸

شناسه واریز

برای ثبت کننده

شماره حساب: ۲۱۷۵.۷۲۲۱۴.۰۳

نام صاحب حساب: سازمان آب و برق نزد شعبه

تأیید می شود

مبلغ به عدد: ۳۵۰,۰۰۰,۰۰۰ ریال

دریافت (و به حساب فوق منظور گردید).

نام پرداخت کننده: *[Handwritten Signature]*

بانت ملی ایران

شعبه

امضاء

شماره حساب: ۲۱۷۵.۷۲۲۱۴.۰۳ * * * ۹۴.۲۲ * * * N * * ۴

۵۱۴۵

جمهوری اسلامی ایران
وزارت کشور
سازمان ثبت اسناد و املاک

شماره سند ثبت اسناد برای حقوق و اوراق گفدری گفدری
ایران یا سند شماره به عنوان دویچه یا دویچه خودداری فرمایید

اجزای سند شماره خود را با نام سایر پاره ها در قفسه ثبت اسناد و املاک ثبت نمائید
این سند شماره از اجزای سند است که آن را یکی از اجزای ثبت اسناد و املاک ثبت نمائید

المکنی
۱۳۳۲/۴/۱۳

شماره سند ثبت اسناد و املاک
۵۲۶-۹۱۲۵۲۲-۳

شماره سند ثبت اسناد و املاک
۱۳۴۶/۰۱/۰۱

شماره سند ثبت اسناد و املاک
۱۳۸۶

شماره سند ثبت اسناد و املاک
۵۲۶۹۱۸۳۸۴۹

شماره سند ثبت اسناد و املاک
سکینه

شماره سند ثبت اسناد و املاک
شوش آر

۴۷۰۴

۱۳۳۱ ۷۶۰ ۶۶۰ ۹۱۶