



## « موافقت اصولی »

به : مدیریت محترم جهاد کشاورزی شهرستان هویزه

از : سازمان آب و برق خوزستان

موضوع : موافقت اصولی برداشت آب

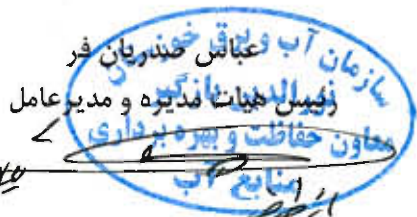
باسلام،

به استناد نامه شماره ۲۱/۲۳/۵۳۴ به تاریخ ۱۴۰۱/۱۰/۲۷ آن مدیریت و براساس مصوبه کمیته مدیریت منابع آب در جلسه شماره ۳۲۶، مورخ ۱۴۰۲/۰۷/۱۵، با تأمین آب مورد نیاز اراضی آقای احمد روح نواز فرزند جحیل به میزان ۶/۳ لیتر بر ثانیه جهت مصرف کشاورزی فصلی-زراعی به مساحت ۹ هکتار مطابق نقشه ها و UTM آن مدیریت واقع در شهرستان هویزه بخش ۹ پلاک ۷۷، از شبکه مدرن احمدآباد به نام نامبرده منوط به ارائه اسناد و قبول شرایط سازمان از طرف متقاضی و عقد قرارداد لازم موافقت می گردد.

نوع مصرف	تقاضا		مبلغ کل حق اشتراک (ریال)
	سطح (هکتار)	حجم (لیتر بر ثانیه)	
کشاورزی	۹ (نه)	۶/۳	

توضیحات:

- دارنده این موافقت اصولی بدون هماهنگی و موافقت سازمان آب و برق و طی تشریفات قانونی حق واگذاری امتیاز به غیر ندارد.
- سازمان در قبال تغییرات کمی و کیفی منابع آب فوق الذکر هیچ مسئولیتی ندارد.
- مشترک مجاز نیست بیش از میزان آب مشخص شده در موافقت نامه از آب استفاده نماید.
- مشترک ملزم است از اتلاف آب اجتناب ورزیده و مجاری اختصاصی (کانالها و زهکشها) خود را به نحوی که این منظور را تأمین کند حفظ و نگهداری کند. همچنین مکلف است محل مناسبی را با هماهنگی سازمان جهت نصب وسایل اندازه گیری آماده نماید.
- این موافقت اصولی مشروط به سپردن تعهد لازم و عدم آلودگی پساب تولیدی صادر گردیده است.
- چنانچه بخشی از اراضی واگذار شده به منظور احداث تاسیسات آبی و یا کانالهای آبیاری و زهکشی توسط سازمان آب و برق خوزستان تملک شود مدیریت جهاد کشاورزی معادل آن اراضی از اسناد واگذاری به نامبرده را کسر نموده و تحویل سازمان نماید. بدیهی است مراتب باید در اسناد واگذاری قید گردد. همچنین متقاضی متعهد به عدم تعارض با اجرای طرح و عدم مطالبه وجه بابت فروش اراضی گردد.
- امتیاز موافقت اصولی واگذار شده از تاریخ صدور به مدت هجده ماه قابل اعتبار می باشد و در صورت عدم ارائه اسناد اجاره یا واگذاری اراضی تا انقضای مدت مذکور، موافقت اصولی صادره کان لم یکن تلقی شده و جهت تمدید اعتبار آن می بایست مجدداً در کمیته مدیریت منابع آب سازمان تعیین تکلیف گردد.
- سپردن تعهد در خصوص پرداخت مبلغ حق اشتراک.
- سپردن تعهد در خصوص اجرای سیستم آبیاری تحت فشار.



Handwritten signature in purple ink.



جناب آقای دکتر محجوبی  
معاونت محترم شبکه های آبیاری و زهکشی

موضوع: صدور موافقت اصولی آقای احمد روح نواز فرزند جحیل

با سلام و احترام،

عطف به مصوبه جلسه ۳۲۶ مورخ ۱۴۰۲/۰۷/۱۵ مدیریت منابع آب، به پیوست پرونده آقای احمد روح نواز فرزند جحیل جهت صدور موافقت اصولی به میزان ۹ هکتار در شبکه مدرن احمد آباد به حضورتان ارسال می گردد. خواهشمند است دستور فرمایید پس از بررسی و صدور موافقت اصولی این شرکت را از نتیجه مطلع نمایند. (پرونده به صورت دستی حضورتان ارسال می گردد)



مسعود صادقی

مدیرعامل شرکت بهره برداری از شبکه های آبیاری کرخه و شاوور

رمز تصدیق: ۱۱۰۴۹۵

این سند در دفتر الکترونیک دفترخانه اسناد رسمی ۳۳۵ اهواز تحت شماره ۲۱۰۶۳ مورخ ۱۴۰۲/۰۹/۰۴ ثبت شده است.



سند رسمی

سند تعهدنامه غیرمالي



دفترخانه اسناد رسمی ۳۳۵ اهواز

نشانی دفترخانه: اهواز گلستان خیابان فروردین بین ایبال ونصرت پلاک ۲۷۵ - تلفن: ۳۳۷۲۳۸۲۲ - ۶۱۲۳۲۳۸۲۲

شناسه سند: ۱۴۰۲۹۲۳۵۳۳۹۰۰۰۰۲۱۰

با احراز هویت امضاء کننده امضاء کنندگان ذیل سند تمام مراتب مسطور در این سند نزد اینجانب واقع شد.

سند ۳۳۵ اهواز - سید مهدی کاشفی پوردزفولی



۱		آقای احمد روح نواز	
شماره ملی: ۱۹۸۹۸۲۱۴۵۶	نام: احمد	نام خانوادگی: روح نواز	نام پدر: جحیل
تاریخ تولد: ۱۳۶۵/۰۵/۰۱	شماره شناسنامه: ۳۱۶	محل صدور شناسنامه: دشت آزادگان	شماره تلفن: ---
نشانی: استان خوزستان، شهرستان هویزه، بخش مرکزی، دهستان هویزه جنوبی، روستای سیاراحمدآبادموالی، خیابان فرعی، خیابان روح آرا، پلاک ۰، طبقه همکف			
۱		بهره برداری از شبکه های آبیاری کرخه و شاوور	
شناسه ملی: ۱۰۸۶۰۶۷۲۴۷۹	نام شخص حقوقی: بهره برداری از شبکه های آبیاری کرخه و شاوور	نوع شخص حقوقی: ---	
تاریخ ثبت: ۱۳۷۰/۱۲/۲۸	شماره ثبت: ۳۳۴۹	محل ثبت: اهواز	تلفن: ---
نشانی: استان خوزستان، شهرستان اهواز، بخش مرکزی، شهر اهواز، گلستان، خیابان خرداد، خیابان نصرت، پلاک ۰، طبقه همکف			
کد پستی: ۶۱۳۶۹۳۸۷۵۳			
شرایط و مندرجات حقوقی			
<p>اینجانب احمد روح نواز نامبرده بالا به استناد پرونده شماره ۵۷۱۴ آب زراعی نزد شرکت بهره برداری کرخه و شاوور متقاضی تامین آب به میزان ۹ هکتار زمین زراعی خود می باشم، نظر به این که سازمان آب و برق خوزستان طی مصوبه شماره ۳۲۶ مورخ ۱۴۰۲/۰۷/۱۵ با حق اشتراک آب اینجانب موافقت نموده است، بدینوسیله خود را نسبت به مفاد ذیل متعهد و ملزم میدانم:</p> <ol style="list-style-type: none"> <li>با توجه به اینکه اراضی اینجانب در قطعه به مساحت ۹ هکتار تحت پوشش شبکه مدرن احمد آباد کانال ۱۱ - S۱ درپچه ۱ بعلاوه G۲ - ۱۱ - ۱ زهکش ES۱R - با مختصات UTM: ۳۴۷۹۶۹۹; X: ۲۳۶۸۱۳۷ به صورت ثقلی می باشد.</li> <li>متعهد و ملتزم می شوم که از هر نوع ایجاد اعیانی و دخل و تصرف در حریم و بستر کانالها و زهکش ها خودداری نمایم.</li> <li>متعهد می شوم که از هرگونه تغییر در کاربری آب بدون موافقت شرکت کرخه و شاوور خودداری نمایم نظیر پرورش ماهی.</li> <li>متعهد می شوم که از کشت گیاهان پر مصرف نظیر نخیلات خودداری ورزم.</li> <li>متعهد و ملزم می شوم که به منظور استفاده بهینه از آب و جلوگیری از هدر رفت آن اینجانب متعهد می شوم تمهیدات لازم را که نظیر پوشش بتنی یا لوله گذاری تا محل مصرف را بعمل آورم و متعهد به عدم توسعه نیز هستم.</li> <li>متعهد می شوم که ضمن رعایت حق تقدم سایر اراضی هیچ اخلاقی در نظام توزیع عادلانه آب ایجاد نکنم و ملزم به رعایت برنامه نوبت بندی ارائه شده از طرف شرکت کرخه و شاوور خواهم بود. در صورتیکه کارشناسان و یا کارکنان شرکت با اجازه و یا بدون اجازه در راستای توزیع آب نسبت به توقف الکترو پمپ های تحت تملک اینجانب اقدام نمودند حق هرگونه اعتراض و شکایت و یا مطالبه خسارت را درضمن همین تعهد نامه از خود سلب می نمایم.</li> <li>متعهد به رعایت قانون توزیع عادلانه آب می باشم و ملزم به همکاری در جهت اجرای هر چه بهتر این قانون با کارشناسان و کارکنان شرکت بهره برداری کرخه و شاوور می باشم.</li> </ol>			



احمد روح نواز

• شناسه سند و اطلاعات اصلی این برگه، پس از امضای الکترونیک توسط سردفتر از طریق درگاه سازمان ثبت اسناد و املاک کشور به نشانی [www.ssaa.ir](http://www.ssaa.ir) لابل تصدیق است. • هرگونه جعل در اسناد رسمی مشمول مواد ۵۲۲ و ۵۲۳ قانون مجازات اسلامی خواهد بود.

رمز تصدیق: ۱۱۰۴۹۵

این سند در دفتر الکترونیک دفترخانه اسناد رسمی ۳۳۵ اهواز تحت شماره ۲۱۰۶۳ مورخ ۱۴۰۲/۰۹/۰۴ ثبت شده است.



سند رسمی

سند تعهدنامه غیرمالی

دفترخانه اسناد رسمی ۳۳۵ اهواز



نشانی دفترخانه: اهواز گلستان خیابان فروردین بین خیابان نصرمت پلاک ۴۷۵ - تلفن: ۰۶۱۲۲۲۲۲۲۲۲۲ - ۳۳۷۲۲۲۲۲۲

شناسه سند: ۱۴۰۲۹۲۳۵۴۳۹۰۰۰۰۲۱۰

با اجراز هیئت امضاء کننده امضاء کنندگان ذیل سند تمام مراتب مسطور در این سند نزد اینجانب واقع شد.

سردفتر ۳۳۵ اهواز - سپه‌مهدی کاشفی پوردزفولی

محل امضا و مهر دفترخانه



- ۸ - متعهد و ملزم به انعقاد قرارداد حق آبه در آغاز هر فصل زراعی و تسویه حساب آب بها در پایان هر فصل زراعی هستیم و ملزم به عدم فروش آب به سایر اراضی می باشیم. متعهد به پرداخت حق اشتراک می باشیم و در صورت عدم پرداخت اشتراک صادره ابطال و حق هرگونه اعتراضی را از خود سلب می نمایم -
- ۹ - با توجه به افزایش رانندگی آبیاری و ضرورت صرفه جویی در مصرف آب و ترویج روش های نوین آبیاری ملزم به راه اندازی و اجرای سیستم آبیاری تحت فشار حسب نظر کارشناسان ذی صلاح می باشیم و در صورت عدم اقدام ظرف مهلت مقرر ، گواهی تخصیص آب لغو و ابطال می شود.
- ۱۰ - متعهد به رعایت کلیه مفاد قانونی مربوطه از جمله آئین نامه ها و ضوابط جاری و آتی صادره از سوی سازمان آب و برق خوزستان و عدم وارد کردن خسارت به تأسیسات آبیاری هستیم.
- ۱۱ - مجوزهای صادره از سازمان آب و برق خوزستان جهت تخصیص آب از تاریخ ابلاغ حداکثر به مدت ۶ ماه اعتبار داشته و چنانچه بنا به دلایلی نسبت به انجام تعهدات قانونی از جمله پرداخت حق اشتراک ، احداث تأسیسات ، نصب منصوبات و همچنین ارائه اسناد و مدارک دال بر مالکیت و سایر موارد اقدام ننماییم در آن صورت مجوز مذکور کان لم یکن تلقی گردیده و قابل تمدید نگردد.
- ۱۲ - در صورت اجرای هر گونه طرح و یا اجرای شبکه از سوی سازمان آب و برق خوزستان یا قائم مقام آن متعهد به همکاری و عدم تعارض می باشیم.
- ۱۳ - متعهد میباشم که پس از اجرای شبکه های آبیاری و زهکشی در محدوده اراضی اینجانب ، نسبت به جمع آوری تأسیسات مربوطه اقدام نمایم.
- ۱۴ - در صورت ورود مستحدمات آبیاری و زهکشی در اراضی زراعی متعهد به عدم طرح دعوی مطالبه خسارت می باشیم و هرگونه شکایت کیفری را از خود سلب خواهم کرد.
- ۱۵ - با توجه به اینکه حق اشتراک بصورت علی الحساب و بر اساس تعرفه ۱۳۸۵ وزارت نیرو بوده و متعهد می شوم که در صورت ابلاغ تعرفه جدید نسبت به تسویه حساب طبق آخرین تعرفه ابلاغی اقدام نمایم در غیر اینصورت اشتراک ابطال و حق هرگونه اعتراضی را از خود سلب مینمایم
- ۱۶ - نظر باینکه اشتراک اخذ شده صرفاً جهت اخذ سند رسمی زراعی می باشد بدین وسیله ملزم میشوم پس از صدور سند رسمی زراعی حداکثر به مدت ۶ ماه از تاریخ صدور اشتراک نسبت به ارائه سند به شرکت کرخه و شاوور اقدام نمایم.
- ۱۷ - متعهد و ملزم می شوم که به هیچ وجه حق نصب پمپ یا سیفون بر روی کانال ها و زهکش های شرکت را ندارم و در صورت نصب شرکت کرخه و شاوور مجاز به جمع آوری موتور پمپ یا سیفون منصوبه را خواهد داشت.



احمد روح نواز

• شناسه سند و اطلاعات اصلی این برگه، پس از امضای الکترونیک توسط سردفتر از طریق درگاه سازمان ثبت اسناد و املاک کشور به نشانی [www.ssaa.ir](http://www.ssaa.ir) قابل تصدیق است.  
• هرگونه جعل در اسناد رسمی مشمول مواد ۵۲۲ و ۵۲۳ قانون مجازات اسلامی خواهد بود.

رمز تصدیق: ۱۱۰۴۹۵

این سند در دفتر الکترونیک دفترخانه اسناد رسمی ۳۳۵ اهواز تحت شماره ۲۱۰۶۳ مورخ ۱۴۰۲/۰۹/۰۴ ثبت شده است



سند رسمی

شناسه سند: ۱۴۰۲۹۲۳۵۴۳۹۰۰۰۰۲۱۰

با احراز هویت امضاء کننده/امضاء کنندگان ذیل سند تمام مراتب مسطور در این سند نزد اینجانب واقع شد.


سردفتر ۳۳۵ اهواز - سید مهدی کاشفی پور دزفولی  
محل امضا و مهر دفترخانه



سند تعهدنامه غیرمالی

دفترخانه اسناد رسمی ۳۳۵ اهواز

دفترخانه: اهواز گلستان خیابان فروردین بین البیال و نصرت پلاک ۴۷۵ - تلفن: ۰۶۱۳۳۷۴۸۷۳ - ۳۳۴۲۸۷۲



۱۸ - در صورت تخلف از هر یک از مفاد تعهد نامه ثبتی، شرکت کرخه و شاوور مجاز به جمع آوری موتور پمپ منصوبه و ابطال اشتراک اینجانب خواهند بود و هیچگونه اعتراضی در این زمینه نخواهم داشت.

مرتب های قانونی

حق الثبت به مبلغ: ۴۰,۰۰۰ ریال - شیوه پرداخت: پرداخت الکترونیک/PCPOS - شماره قبض: ۵۴۳۹۰۴۷۰۲۱۱۱۳۴ - شماره مرجع تراکنش: ۰۵۳۰۰۰۳۷۵۰۵۰ - تاریخ پرداخت: ۱۴۰۲/۰۹/۰۴ - مبلغ: ۲۹۲۸۰۰۰ - شماره کارت: ۶۰۳۷۰۰۰۵۷۸۵
هزینه صدور الکترونیکی سند رسمی به مبلغ: ۲۵۰,۰۰۰ ریال - شیوه پرداخت: پرداخت الکترونیک/PCPOS - شماره قبض: ۵۴۳۹۰۴۷۰۲۱۱۱۳۴ - شماره مرجع تراکنش: ۰۵۳۰۰۰۳۷۵۰۵۰ - تاریخ پرداخت: ۱۴۰۲/۰۹/۰۴ - مبلغ: ۲۹۲۸۰۰۰ - شماره کارت: ۶۰۳۷۰۰۰۵۷۸۵
حق التحریر به مبلغ: ۲,۰۰۰,۰۰۰ ریال - شیوه پرداخت: پرداخت الکترونیک/PCPOS - شماره قبض: ۵۴۳۹۰۴۷۰۲۱۱۱۳۴ - شماره مرجع تراکنش: ۰۵۳۰۰۰۳۷۵۰۵۰ - تاریخ پرداخت: ۱۴۰۲/۰۹/۰۴ - مبلغ: ۲۹۲۸۰۰۰ - شماره کارت: ۶۰۳۷۰۰۰۵۷۸۵
بهای اوراق به مبلغ: ۲۴۰,۰۰۰ ریال - شیوه پرداخت: پرداخت الکترونیک/PCPOS - شماره قبض: ۵۴۳۹۰۴۷۰۲۱۱۱۳۴ - شماره مرجع تراکنش: ۰۵۳۰۰۰۳۷۵۰۵۰ - تاریخ پرداخت: ۱۴۰۲/۰۹/۰۴ - مبلغ: ۲۹۲۸۰۰۰ - شماره کارت: ۶۰۳۷۰۰۰۵۷۸۵
حق التحریر اوراق اضافه به مبلغ: ۲۰۰,۰۰۰ ریال - شیوه پرداخت: پرداخت الکترونیک/PCPOS - شماره قبض: ۵۴۳۹۰۴۷۰۲۱۱۱۳۴ - شماره مرجع تراکنش: ۰۵۳۰۰۰۳۷۵۰۵۰ - تاریخ پرداخت: ۱۴۰۲/۰۹/۰۴ - مبلغ: ۲۹۲۸۰۰۰ - شماره کارت: ۶۰۳۷۰۰۰۵۷۸۵
مالیات بر ارزش افزوده به مبلغ: ۱۹۸,۰۰۰ ریال - شیوه پرداخت: پرداخت الکترونیک/PCPOS - شماره قبض: ۵۴۳۹۰۴۷۰۲۱۱۱۳۴ - شماره مرجع تراکنش: ۰۵۳۰۰۰۳۷۵۰۵۰ - تاریخ پرداخت: ۱۴۰۲/۰۹/۰۴ - مبلغ: ۲۹۲۸۰۰۰ - شماره کارت: ۶۰۳۷۰۰۰۵۷۸۵
جمع کل: ۲,۹۲۸,۰۰۰ ریال

سند رسمی ۳۳۵ اهواز

احمد روح لواز

• شناسه سند و اطلاعات اصلی این برگه، پس از امضای الکترونیک توسط سردفتر از طریق درگاه سازمان ثبت اسناد و املاک کشور به نشانی [WWW.SSAAJ.IR](http://WWW.SSAAJ.IR) قابل تصدیق است.  
• هرگونه جعل در اسناد رسمی مشمول مواد ۵۳۲ و ۵۳۳ قانون مجازات اسلامی خواهد بود.

ردیف	نام خانوادگی	کد رهگیری	X	Y	شهرستان	جوخه آبپز	نوع مصرف	مساحت (هکتار)	دمن درخواستی (لیتر بر ثانیه)	مجموع درخواستی (لیتر بر ثانیه)	شیع تابع آب منطقه ای	جلسه شماره کمیته فنی	رأی کمیته فنی	تاریخ کمیته فنی
۱۴	گروه منابع ۶ جوینده به سرگروه آقای جاسم سیدزوی	۲۵۲۸۷۵	۲۲۳۳۵	۲۳۳۱۸	جوینده	کرخه	کشاورزی	۲۸,۳	۵۴۵۹	۳۰۱۸۳۴	شبکه ۵۰۰۰ هکتاری شاوور	۳۲۶	موافق	اراضی در محدوده در حال بهره برداری شبکه قرار دارد. تخصیص آب به میزان ۲۸۳ لیتر در ثانیه بصورت زمستانه با حجم ۲۰۱۸۳۴ مترمکعب در سال و مساحت بهره ۵۴ هکتار. جهت کاربری کشاورزی - تفریحی فصل امکان پذیر می باشد.
۱۵	اسمعیل جیلانلی	۵۳۹۸۷	۲۵۲۳۳	۲۵۳۷۵۵	کرخه	کرخه	کشاورزی	۸	۵۶	۸۸۳۰۴	شبکه ۵۰۰۰ هکتاری شاوور	۳۲۶	موافق	با عنایت به نامه شماره ۱۳۳۶۲۲۲-۱۳۳۶۲۲۲ مورخ ۱۳۹۹/۱۰/۲۷ مساحت محترم شبکه های آبیاری و زهکشی در مجموعی تأیید متراکت آقای مهدی ظفر در طرح آبیاری و زهکشی کوثر به میزان ۸۴ هکتار و همچنین با توجه به نامه شماره ۲۱/۸/۳۵۹۹ مورخ ۱۳۰۲/۲/۲۶ مدیریت جهاد کشاورزی شهرستان اهواز مبنی بر تصرف زراعتی متغییر بر ۸۴ هکتار از اراضی و با رعایت کلیه شرایط مندرج در نامه شماره ۱۳۰۲/۲/۲۶ مورخ ۱۳۰۲/۲/۲۶ مدیریت محترم حقوقی و نظیر به اینکه اراضی مورد نظر در محدوده در حال بهره برداری شبکه قرار دارد تخصیص آب به میزان ۵۶ لیتر در ثانیه با حجم ۹۲۷۱۹ مترمکعب در سال و مساحت ۸۴ هکتار جهت کاربری کشاورزی - تفریحی امکان پذیر می باشد.
۱۷	احمد روح نواز	۶۵۸۷۲	۲۳۵۸۲	۲۳۳۵۹۹	موربد	کرخه	کشاورزی	۹	۶,۳	۹۹۳۴۲	شبکه احسان آباد	۳۲۶	موافق	اراضی در محدوده در حال بهره برداری شبکه قرار دارد و تخصیص آب به میزان ۶,۳ لیتر در ثانیه با حجم ۹۹۳۴۲ مترمکعب

مورخ ۱۵

<p>رئیس کمیته مدیریت منابع آب</p> <p><i>[Signature]</i></p>	<p>مهندس علی مهدی</p> <p><i>[Signature]</i></p>	<p>عضو کمیته مدیریت منابع آب</p> <p><i>[Signature]</i></p>	<p>عضو کمیته مدیریت منابع آب</p> <p><i>[Signature]</i></p>	<p>عضو کمیته مدیریت منابع آب</p> <p><i>[Signature]</i></p>	<p>نماینده کارکن کمیته فنی</p> <p><i>[Signature]</i></p>
---	---	--	--	--	--

تاریخ:.....

بسمه تعالی

وزارت نیرو

شرکت سهامی سازمان آب و برق خوزستان



شماره:.....

پیوست:.....

فرم تقاضای اشتراک آب دائم

**۱. درخواست و مشخصات متقاضی :**

اینجناب آقا/خانم/شرکت/گروه **احمد روح نواز** ، نام پدر **جلیل** ، ش.ش **۳۱۶**  
 کد ملی **۱۹۸۹۸۲۱۴۵۶** ساکن **سوسنگرد**  
 تلفن همراه **۰۹۱۶۹۱۳۵۵۴۵** تلفن ثابت **دارای تصویر برابر اصل مدارک مالکیت**  
 اراضی شامل سند ثبتی /نسق زراعی / سند واگذاری امور اراضی / سایر مستندات قانونی دیگر مورد تایید دهیاری و  
 شورای اسلامی روستای **به میزان ۹** در شبکه آبیاری  
 مدرن /تلفیقی /سنتی **حمیدیه** منطقه **روستای**  
 کانال **S1** دریاچه **S1-11-G2+1** زهکش **بصورت دائم /فصلی دائم**  
 جهت مصرف **کشاورزی** به مساحت **۹** هکتار، مطابق نقشه ها و **UTM** پیوست (مورد تایید جهاد  
 کشاورزی و شورای اسلامی روستا) تقاضای حق اشتراک آب رادارم .  
 امضاء و اثر انگشت متقاضی

**۲. گزارش واحد مشترکین:**

- متقاضی:  حقیقی  حقوقی
- سازمان/ارگان درخواست کننده:  جهاد کشاورزی  شیلات  منابع طبیعی  سایر
- درخواست طی نامه **۲۱/۲۳/۵۳۴** مورخ **۱۴۰۱/۱۰/۲۷** دریافت شد.
- متقاضی دارای سابقه کشت و سابقه برداشت آب در اراضی مورد درخواست می باشد.  
 بلی  خیر  مدت  سال.
- متقاضی دارای سابقه قرارداد با شرکت بهره برداری در اراضی مورد درخواست می باشد.  
 بلی  خیر  مدت  سال.
- بدهی قبلی:  دارد  میزان بدهی (ریال)  ندارد
- نوع اشتراک فعلی:  دائم  فصلی  فاقد اشتراک
- میزان اراضی  هکتار
- میزان مشارکت در طرح (در صورت مشارکتی بودن شبکه)  هکتار
- اراضی مورد نظر تحت پوشش تعاونی فدوس احمد اباد می باشد.

رئیس قسمت مشترکین

گزارشگر مشترکین

۱۳۹۱/۱۰/۱۶  
رئیس

۳- گزارش واحد حقوقی:

پرونده: آقای احمد روح نواز فرزند جحیل پرونده ۵۷۱۴

- نوع مالکیت: ملکی اجاره ای واگذاری ■ سایر موارد
- تصویر اسناد و مدارک مورد تایید: می باشد ■ نمی باشد
- استعلام سند مالکیت طی نامه شماره ۲۱/۲۳/۵۳۴ مورخ ۱۴۰۱/۱۰/۲۷ جهاد کشاورزی شهرستان هویزه صورت گرفته است.
- تعهدات متقاضی: اخذ شد ■ اخذ نشده


تعهدات متقاضی:

- متقاضی یا مشترک ملزم به پذیرش و قبول کلیه مقررات آئین نامه عملیاتی واگذاری اشتراک آب و آئین نامه های موجود و تبعیت از تغییرات آتی آنها خواهد بود.
- متقاضی متعهد است نظرات شرکت را در مورد تشخیص موضوع مصرف و اعمال تعرفه مربوطه قبول نموده و در شرایط تغییر نوع مصرف ( در صورت موافقت شرکت ) مابه التفاوت هزینه های مربوطه را پرداخت نماید.
- متقاضی متعهد به رعایت حریم رودخانه شبکه های آبیاری و زهکشی، خطوط انتقال آب و سایر تأسیسات آبی واقع در محدوده عمل متقاضی خواهد بود.
- متقاضی ملزم به تهیه و احداث و انجام موارد تعیین شده توسط شرکت حداکثر ظرف مدت ۳۰ روز از تاریخ ابلاغ رای کمیته مدیریت منابع آب خواهد بود.
- متقاضی متعهد به رعایت کلیه قوانین و مقررات خواهد بود.
- سپردن تعهد پرداخت مبلغ حق اشتراک مطابق ابلاغیه جدید حق اشتراک آب در شبکه های آبیاری.
- متقاضی متعهد به نصب ادوات اندازه گیری ( کنتور حجمی تحویل آب ) بر اساس الگوی کشت می باشد.

رضارستمی

رئیس گروه حقوقی

۱۴۰۱/۱۰/۱۵



جواد جنادله

کارشناس واحد حقوقی



۴. گزارش واحد بهره برداری:

- تقاضای واگذاری اشتراک آب اراضی / طرح آقای احمد روح نواز فرزند جیحیل از محل شبکه مدرن احمدآباد، کانال 11 - S1 درپچه/آبگیر 1-11-G2+1، زهکش - ، به صورت ثقلی، با مختصات UTM '236813' X ، '3479699' Y: بررسی و با توجه به تخصیص های داده شده تاکنون در شبکه آبیاری مذکور به شرح زیر اعلام می گردد:
- متقاضی دارای سابقه برداشت آب از محل مورد نظر برای این اراضی می باشد ■ نمی باشد □
- ظرفیت کل کانال تامین آب اراضی بر اساس طراحی ۹۴۵ (لیتر بر ثانیه)
- تخصیص داده شده تا کنون بر اساس آخرین تخصیص در محل ۹۷۲۲۵۵ (متر مکعب)
- تخصیص باقیمانده در محل تاسیسات مورد نظر جهت متقاضیان جدید ۶۲۹۵۹۵۲ (متر مکعب)
- امکان تامین آب: به صورت دائم ■ بصورت فصلی □ عدم امکان تامین آب □
- تامین آب از محل کانال 11-S1 درپچه 1-11-G2+1 کیلومتر ۱+۷۵۰ ، به میزان ۸/۲۸ لیتر بر ثانیه بر اساس هیدرومدول طرح جهت اراضی متقاضی به مساحت ۹ هکتار امکان پذیر میباشد.
- موقعیت اراضی: درون محدوده در حال بهره برداری شبکه ■ خارج از محدوده □
- درون محدوده مطالعاتی طرح □ درون محدوده شبکه و غیر قابل بهره برداری □
- توضیحات و اعلام نظر نهایی: با توجه به مختصات ارایه شده و کروکی ترسیم شده در پیوست، موارد زیر اعلام می گردد:
- ۱. اراضی مشخص شده به مساحت ۹ هکتار در محدوده تحت پوشش درپچه 1-11-G2+1 کانال 11-S1 شبکه آبیاری احمدآباد قرار دارد.
- ۲. نخیه زه آب این اراضی از طریق زهکش های فرعی به زهکش ESIR صورت می گیرد.
- ۳. اراضی تحت پوشش تعاونی فردوس بوده و دارای سابقه آبیاری از شبکه آبیاری مدرن می باشد.

مسئول واحد بهره برداری  
۱۴۰۱/۱۲/۱۵  
ساجدی

کارشناس واحد بهره برداری  
۱۴۰۱/۴/۱۰

اظهاری نظر حریم بانی:

- ۱- با حریم تاسیسات سازمان تداخل ندارد.
- ۲- با حریم تاسیسات سازمان تداخل دارد و نیاز به اصلاح نقشه می باشد.

مصدق بانی  
دبیر کارگروه حریم بانی

دبیر کارگروه حریم بانی

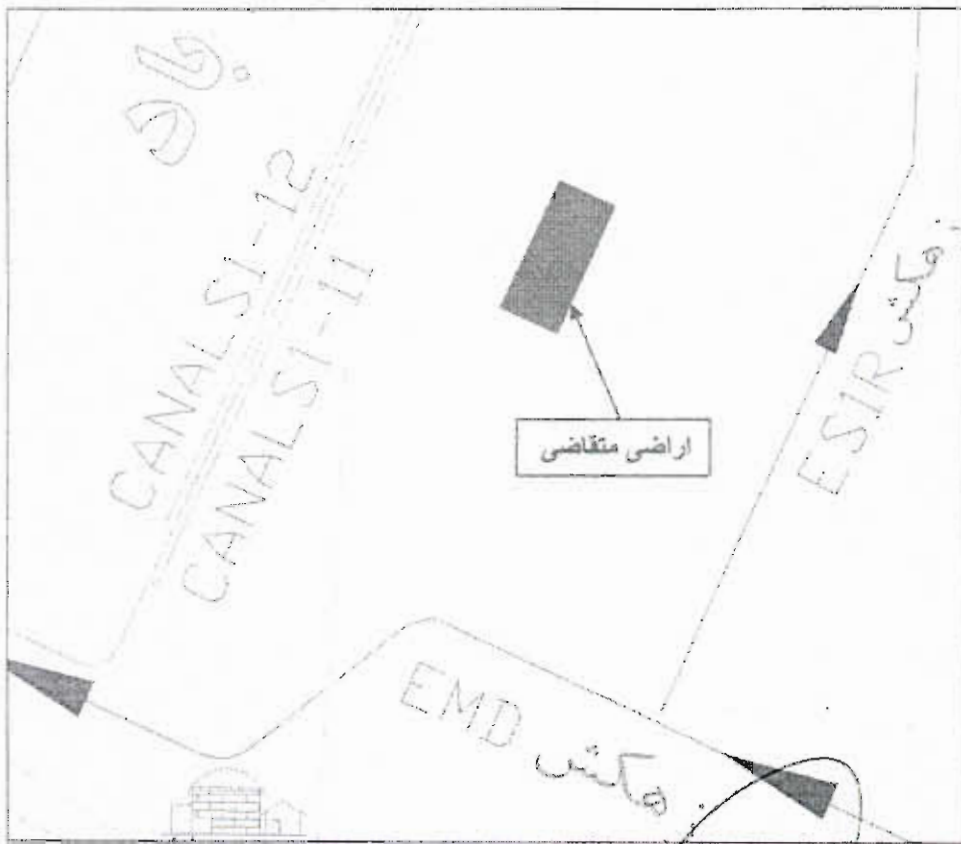
۱۴۰۴/۱۱/۴

۵. گزارش واحد فنی :

• تقاضای واگذاری اشتراک آب اراضی آقای احمد روح نواز فرزند جحیل از محل شبکه مدرن احمدآباد کانال S1-11 درپچه/آبگیر 1-11-G2+1 زهکش ES1R به صورت پمپاژ / ثقلی، با مختصات UTM، 236813، X: 3479699، Y: ۷، که در تاریخ ۱۴۰۱/۱۲/۲۷ مورد بررسی و بازدید میدانی قرار گرفت به شرح زیر اعلام می گردد:

• موقعیت اراضی :

- درون محدوده در حال بهره برداری  در محدوده مطالعاتی طرح  خارج از محدوده
- اراضی دارای سابقه برداشت آب از محل مورد نظر می باشد  نمی باشند
- امکان تامین آب: به صورت دائم  بصورت فصلی  عدم امکان تامین آب
- امکانات فنی شبکه جهت تامین آب از شبکه مدرن احمدآباد کانال S1-11 درپچه/آبگیر 1-11-G2+1 وجود دارد  وجود ندارد
- توضیحات، گزارش فنی و کروکی محل با توجه به نقشه طراحی شبکه : اراضی نامبرده با حریم تأسیسات سازمانی تداخل ندارد.



مسئول واحد فنی  
رضا عبدالرشاد نژاد  
۱۴۰۱/۱۲/۲۷

کارشناس واحد فنی  
مائده محمودیان شوشتری

شماره: ۲۱/۱۲۵۴۴  
 تاریخ: ۱۴۰۱/۱۱/۲۵  
 پست:



وزارت کشاورزی

پست سازمانی تهران

برستان

صاحبکار  
 محترم  
 ۱۱/۱۶

مدیر محترم شبکه آبیاری کرخه و شاور

موضوع: استعلام

با سلام

احتراما" نظر به اینکه این مدیریت قصد واگذاری مقدار ۹ هکتار از اراضی ملی به پلاک ۷۷ ابوحمیظه بخش ۱۹ هواز شهرستان هویزه به آقای احمد روح نواز فرزند جحیل به کد ملی ۱۹۸۹۸۲۱۴۵۶ طبق نقاط utm و نقشه پیوستی دارد. خواهشمند است در این خصوص اعلام نظر فرمایید.

۳. آقای محمدی نژاد - سلام

۱- نقشه مدارک ثبت افکار  
 ۲- سند واحد بجز در بزرگاری ۱۴۰۱ سال  
 ۳- در نامه چهارم سابقه  
 ۴- شماره سند و ثبت  
 از چهارم استعلام شود.

۱.	X.236813/6897	y.3479699/149
۲.	X.236992/0226	y.3479617/508
۳.	X236802/0211	y.3479204/8463
۴.	X236619/7493	y.3479290/2068

۱۴۰۱/۱۱/۱۶

دبیرخانه  
 شماره ورودی: ۷۷۹۴  
 تاریخ: ۱۴۰۱/۱۱/۱۶

موالی زاده

مدیر جهاد کشاورزی شهرستان هویزه

جهاد کشاورزی  
 شهرستان هویزه  
 پست سازمانی تهران

نوبت بهره برداری از شبکه های آبیاری کرخه و شاور  
 جمعیت کشاورزان  
 شماره ورودی: ۵۷۱۴  
 تاریخ ورودی: ۱۴۰۱/۱۱/۱۶  
 ارجاع:

۹۱۶۹۱۳۵۴۵

نوع شماره

روزنامه کشاورزی و دامپروری  
 شماره: ۰۹/۱۱/۲۵  
 شماره: ۴۴۹۶

کارت پرسنلی

شماره ملی: ۳۸۹۸۲۴۵۶

نام: احمد

نام خانوادگی: روح دولو

تاریخ تولد: ۱۳۶۵/۰۵/۰۱

محل تولد: تهران

پوشش: ۱۳۲/۰۴/۰۸

کمیته عالی اصل ایرانی آمریکا





کمیته عالی اصل ایرانی آمریکا

National Organization for Civil Registration

کمیته عالی اصل ایرانی آمریکا

اطلاعات تغییرنشانی جهت اعلام الی الزام قانونی دارد.

0618911968






دشت آزادگان  
 به روستای میرستان  
 بخش مرکزی  
 شهرستان سوسنگرد  
 شماره روستا  
 تاریخ تنظیم سند  
 نام و نام خانوادگی مسئول اداره  
 تاریخ امضاء دفتر  
 ابوالهشم سدیقی  
 ۱۳۶۵/۱۰/۰۸  
 ۱۴۰۰/۱۱/۱۲

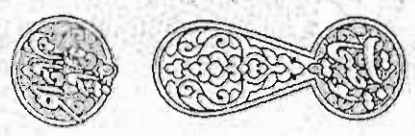
شماره ملی: ۱۹۸۸۹۸۲۱۴۵-۶  
 نام: احمد  
 نام خانوادگی: روح نواز  
 شماره شناسنامه: ۳۱۶  
 شماره ثبت: ۱۳۶۵/۵/۰۱  
 تاریخ صدور سند: ۱۴۰۴  
 محل صدور سند: میرستان  
 نام و نام خانوادگی مسئول اداره: احمد نواز  
 تاریخ تنظیم سند: ۱۳۶۵/۵/۰۱  
 شماره شناسنامه: ۳۱۶  
 شماره ثبت: ۱۳۶۵/۵/۰۱  
 شماره ملی: ۱۹۸۸۹۸۲۱۴۵-۶  
 شماره شناسنامه: ۱۹۸۸۸۷۶۶۶  
 شماره ثبت: ۱۹۸۸۷۲۳۵۶  
 شماره ملی: ۱۹۸۸۸۷۲۳۵۶

دشت آزادگان  
 به روستای میرستان  
 بخش مرکزی  
 شهرستان سوسنگرد  
 شماره روستا  
 تاریخ تنظیم سند  
 نام و نام خانوادگی مسئول اداره  
 تاریخ امضاء دفتر  
 ابوالهشم سدیقی  
 ۱۳۶۵/۱۰/۰۸  
 ۱۴۰۰/۱۱/۱۲

شماره ملی: ۱۹۸۸۹۸۲۱۴۵-۶  
 نام: احمد  
 نام خانوادگی: روح نواز  
 شماره شناسنامه: ۳۱۶  
 شماره ثبت: ۱۳۶۵/۵/۰۱  
 تاریخ صدور سند: ۱۴۰۴  
 محل صدور سند: میرستان  
 نام و نام خانوادگی مسئول اداره: احمد نواز  
 تاریخ تنظیم سند: ۱۳۶۵/۵/۰۱  
 شماره شناسنامه: ۳۱۶  
 شماره ثبت: ۱۳۶۵/۵/۰۱  
 شماره ملی: ۱۹۸۸۹۸۲۱۴۵-۶  
 شماره شناسنامه: ۱۹۸۸۸۷۶۶۶  
 شماره ثبت: ۱۹۸۸۷۲۳۵۶  
 شماره ملی: ۱۹۸۸۸۷۲۳۵۶



۱۹۸۸۸۷۲۳۵۶



شخصیات مہر

نام و نام خانوادگی: محمد علی

شماره شناسنامه: ۱۸۰۰۳۶۸۸۱

تاریخ تولد: ۱۳۴۸-۰۵-۰۱

مادر ازجمله: دخت اراکان

اطلاعات ثبت ازدواج

تاریخ عقد: ۱۳۸۲/۰۶/۲۷

شماره ثبت: ۵۴۴۳

ازدواج: ۱۷

مضان و مهر: [مهر]

تاریخ ثبت ازدواج: [مهر]

تاریخ ثبت نکاح: [مهر]

طلاق - وفات: [مهر]

دست اراکان

[مهر]



شماره ملی	نام فرزندی	شماره ملی	نام فرزندی
۶۸۰۰۳۵۱۱۹	صادق	۶۸۰۰۱۶۴۴۰	علی
۶۸۰۰۲۳۰۷۷۴	محمدرضا	۶۸۰۰۱۸۰۵۷۲	دانیال

انجمن بابت

گنجی نوایر یا اصل ابزاری است



سازمان نقش برداری کشور

LEGEND

ملاکیم

خط قرمز	خط آبی	خط سبز	خط زرد	خط بنفش	خط خاکستری	خط سفید	خط مشکی	خط قرمز	خط آبی	خط سبز	خط زرد	خط بنفش	خط خاکستری	خط سفید	خط مشکی
...	...	...	...	...	...	...	...	...	...	...	...	...	...	...	...

- 1 X=236813.6897 Y=3479699.149
- 2 X=236992.0226 Y=3479517.508
- 3 X=236802.0211 Y=3479204.8463
- 4 X=236619.7493 Y=3479290.2068

این نقشه شش ضلعی است  
صاحب و قائم هر گونه ارزش دیگری است

این نقشه شش ضلعی است  
صاحب و قائم هر گونه ارزش دیگری است

سازمان نقش برداری کشور  
معاونت نقش برداری  
معاونت ثبت و اسناد  
معاونت مهندسی نقش برداری

فوتوکپی  
واحد امور دار

انجمن مهندسان نقش برداری  
آبشاری و درختکشی  
تلفن: ۰۹۰۹۲۱۲۲۷۸

نقشه باقی مطابق با اظهارات متقاضی ترسیم گردیده و

مساو در نقشه برداری :	
محل پروژه	اراضی شهرستان هویزه
تاریخ تهیه	99/06/29
مالک	احمد روح نواز
مساحت کل	9.009hec
مقیاس برداشتن	1:2000
مقیاس نمایش	1:2000
زون	39 N
سیستم تصویر	مبنای مسطحانی
WGS84	utm

مقیاس ۱:۲۰۰۰

3480049

3479849

3479649

3479449

3478249

3479049

s = 9 hec



مسئولیت هرگونه مقایرت و یا تداخل احتمالی با شخص متقاضی میباشد

238673

238673

238673

238673