



## « موافقت اصولی »

به : مدیریت محترم جهاد کشاورزی شهرستان اهواز

از : سازمان آب و برق خوزستان

موضوع : موافقت اصولی برداشت آب

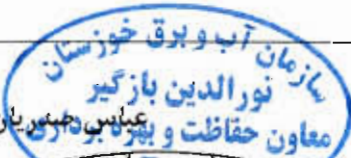
باسلام،

عطف به موافقت اصولی شماره ۱۵۰۰/۳۱۳۶۸۶ مورخ ۱۳۹۹/۰۹/۰۸ و به استناد نامه شماره ۴۱/۱/۱۶/۹۳۶۱ مورخ ۱۳۹۴/۱۱/۲۷ و نامه شماره ۲۱/۲۷/۲۱ مورخ ۱۴۰۲/۰۴/۱۲ آن مدیریت و براساس مصوبه کمیته مدیریت منابع آب در جلسه شماره ۲۶۱، مورخ ۱۳۹۸/۰۵/۱۳، با تأمین آب مورد نیاز اراضی مورد واگذاری به شرکت نگین فام خوزستان به میزان ۳۴۵/۸ لیتر بر ثانیه بصورت دائم جهت مصرف کشاورزی به مساحت ۴۹۴ هکتار مطابق نقشه ها و UTM آن مدیریت واقع در شهرستان اهواز جاده اهواز شوش - جاده پادگان چراغچی، از شبکه آبیاری گوثر به نام شرکت مذکور منوط به ارائه اسناد و قبول شرایط سازمان از طرف متقاضی و عقد قرارداد لازم موافقت می گردد.

نوع مصرف	تقاضا		مبلغ کل حق اشتراک (ریال)
	سطح (هکتار)	حجم (لیتر بر ثانیه)	
کشاورزی	۴۹۴ (چهارصد و نود و چهار)	۳۴۵/۸	پرداخت شده

توضیحات:

۱. دارنده این موافقت اصولی بدون هماهنگی و موافقت سازمان آب و برق و طی تشریفات قانونی حق واگذاری امتیاز به غیر ندارد.
۲. سازمان در قبال تغییرات کمی و کیفی منابع آب فوق الذکر هیچ مسئولیتی ندارد.
۳. مشترک مجاز نیست بیش از میزان آب مشخص شده در موافقت نامه از آب استفاده نماید.
۴. مشترک ملزم است از اتلاف آب اجتناب ورزیده و مجاری اختصاصی (کانالها و زهکشها) خود را به نحوی که این منظور را تأمین کند حفظ و نگهداری کند. همچنین مکلف است محل ساسی را با هماهنگی سازمان جهت نصب وسایل اندازه گیری آماده نماید.
۵. این موافقت اصولی مشروط به سپردن تعهد لازم و عدم آلودگی پساب تولیدی صادر گردیده است.
۶. چنانچه بخشی از اراضی واگذار شده به منظور احداث تاسیسات آبی و یا کانالهای آبیاری و زهکشی توسط سازمان آب و برق خوزستان تملک شود مدیریت جهاد کشاورزی معادل آن اراضی از اسناد واگذاری به نامبرده را کسر نموده و تحویل سازمان نماید. بدیهی است مراتب باید در اسناد واگذاری قید گردد. همچنین متقاضی متعهد به عدم تعارض با اجرای طرح و عدم مطالبه وجه بابت فروش اراضی گردد.
۷. امتیاز موافقت اصولی واگذار شده از تاریخ صدور به مدت شش ماه قابل اعتبار می باشد و در صورت عدم ارائه اسناد اجاره یا واگذاری اراضی یا تقضای مدت مذکور، موافقت اصولی صادره کان لم یکن تلقی شده و جهت تمدید اعتبار آن می بایست مجدداً در کمیته مدیریت منابع آب سازمان تعیین تکلیف گردد.
۸. سپردن تعهد در خصوص پرداخت مبلغ حق اشتراک.
۹. سپردن تعهد در خصوص اجرای سیستم آبیاری تحت فشار.



سازمان آب و برق خوزستان  
نورالدین بازگیر  
معاون حفاظت و بهرهبان  
مدیر امور مدیرعامل

*(Handwritten signature)*




جناب آقای دکتر محجوبی  
معاونت محترم شبکه های آبیاری و زهکشی

موضوع: تمدید موافقت اصولی شرکت نگین فام خوزستان

با سلام و احترام،

عطف به نامه جهاد کشاورزی شهرستان اهواز مبنی بر تمدید موافقت اصولی ۱۵۰۰/۳۱۳۶۸۶ مورخ ۱۳۹۹/۰۹/۰۸ مربوط به شرکت نگین فام خوزستان، به پیوست سوابق و مستندات مشارالیه جهت تمدید مجوز فوق به حضورتان ارسال می گردد. توضیح اینکه متقاضی حق اشتراک را به طور کامل تعیین تکلیف نموده است.



مسعود صادقی

مدیرعامل شرکت بهره برداری از شبکه های آبیاری کرخه و شاوور

جناب آقای رامین کاهکش مدیر امور مشترکین و درآمد



جمهوری اسلامی ایران

شماره: ۱۶۴۳۱/۱/۲۱

تاریخ: ۱۶/۲/۱۴۰۲

پوست: در ادد

وزارت جهاد کشاورزی

مدیریت جهاد کشاورزی شهرستان اهواز

جناب سرگندش محترم... مدیریت محترم بجهت برداری حوزہ مرکزی باسلام  
احتراماً در خصوص امکان تامین آب در همین بستره تعالی  
تسلیت تکلیف به هیأت محترم (توسط اداره سیرتسین) بر مبنای اعلام  
(مهار تورم، رشد تولید) نظر فرمایند.


شرکت بهره برداری از شبکه های آبیاری کرخه و شاوور

موضوع: تمدید موافقت اصولی

با سلام

احتراماً نظر به اینکه این مدیریت قصد انتقال قطعی مساحت ۴۸۶/۲۸۳۳ هکتار از اراضی پلاک ۴۶/۲۶  
بخش ۸ شهرستان اهواز واگذار شده به شرکت نگین فام خوزستان دارد شایسته است نسبت به تمدید  
موافقت اصولی صادره بشماره ۵۰۰/۳۱۳۶۸۶ مورخ ۹۹/۹/۸ اقدام لازم را مبذول فرمایید. ضمناً تصویر

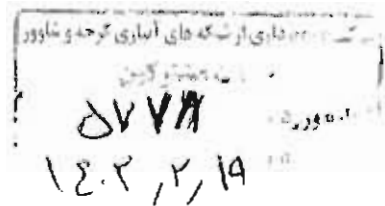

قرارداد اجاره به پیوست می باشد. م.م ۱۴۰۲/۲/۱۶



محمد غانمی

مدیر جهاد کشاورزی شهرستان اهواز

از طرف اردلان کاظمی



کد پستی: ۶۱۳۵۱-۶۳۱۷۹

اهواز: بلوار گلستان، روبروی بازارچه

شماره حساب: ۲۳۵۲۸۰۰-۲۳۴۲۰۵-۲۳۵۱۱۰۰ ۱۴۰۲/۲/۲۰ ۵۳

آدرس: دار بوینی  
شماره: ۰۱۱۷۶۰۳۵۵۱۶

تلفن گویا و پوست صوتی: ۰۵۲۰۹۱۲-۱۳

پلاک: ۰۱۱۶۱۱۱۳۳۱۴

۲۳۵۲۸۰۰:



### « موافقت اصولی »

به : مدیریت محترم جهاد کشاورزی اهواز

از : سازمان آب و برق خوزستان

موضوع : موافقت اصولی برداشتن آب

باسلام،

به استناد نامه شماره ۲۶۹/۹۱/۹۳۳۶۹... به تاریخ ۱۴۹۴/۱۱/۲۷ ان مدیریت و براساس مصوبه کمیته مدیریت منابع آب در جلسه شماره ۲۶۹ مورخ ۱۳۹۵/۰۵/۱۲ ، با تأمین آب مورد نیاز اراضی کشاورزی نگین تمام خوزستان به میزان ۳۶۵۱۸ لیتر بر ثانیه به مدت ۱۲ ساعت در شبانه روز بصورت دائم جهت مصرف کشاورزی، به مساحت ۴۹۴ هکتار مطابق نقشه ها و UTM پیوست واقع در شهرستان اهواز، جاده اهواز - شوش، جاده یادگان خوزستان از شبکه آبیاری گوئن بنام نامبرده منوطاً به ارائه اسناد و قبول شرایط سازمان از طرف متقاضی و عقد قرارداد لازم موافقت می گردد.

نوع مصرف	تقاضا		مبلغ کل حق اشتراک (ریال)
	سطح (هکتار)	حجم (لیتر در ثانیه)	
کشاورزی	۴۹۴ (چهار صد و نود و چهار)	۳۶۵۱۸	۳۷,۰۵۰,۰۰۰,۰۰۰

#### توضیحات:

- ۱- دارنده این موافقت اصولی بدون هماهنگی و موافقت سازمان آب و برق خوزستان و طی تشریحات قانونی حق واگذاری امتیاز به غیر ندارد.
- ۲- سازمان در قبال تشریحات کمی و کیفی منابع آب فوق الذکر هیچ مسئولیتی ندارد.
- ۳- مشترک مجاز نیست بیش از میزان آب مشخص شده در موافقت نامه آب استفاده نماید.
- ۴- مشترک ملزم است از انفک آب اجتناب ورزیده و مجاری اختصاصی (کنالها و رهکشها) خود را به نحوی که این منظور را تأمین کند حفظ و نگهداری کند همچنین مکلف است محل مناسبی را برای انقباضی سازمان جهت نصب وسایل اندازه گیری آماده نماید.
- ۵- این موافقت اصولی مشروط به سپردن تعهد لازم و عدم الودگی بسبب لرزیدی صادر گردیده است.
- ۶- امتیاز موافقت اصولی واگذار شده از تاریخ تسدور و پرداخت نش ماه قابل اعتبار می باشد و حداکثر تا ۱۸ ماه قابل تمدید خواهد بود و در صورت عدم ارائه اسناد اجاره یا واگذاری اراضی یا انقباضی مدت مذکور، موافقت اصولی صادره کان لم یکن تلقی نمیشود و جهت تمدید اختیار آن می بایست مجدداً در کمیته مدیریت منابع آب سازمان زمین تکلیف گردد.
- ۷- سپردن تعهد در خصوص انقباضی مبلغ حق اشتراک.
- ۸- این موافقت اصولی صرفاً جهت برداشتن آب جهت کشاورزی می باشد.
- ۹- ارائه موافقت با انقباضی زیست از طرف متقاضی

درودان اهواز  
رئیس هیات مدیره و مدیر عامل

مهر و امضاء





شرکت بهره برداری از شبکه های آبیاری کرفته و شلای  
(سهامی خاص)

شماره ۴۲۰/۲۴  
تاریخ ۱۴۰۲/۰۲/۱۶  
پیوست

جناب آقای مهندس غانمی  
مدیر محترم جهاد کشاورزی شهرستان اهواز

موضوع: شرکت نکین فام خوزستان

باسلام و احترام

بازگشت به نامه شماره ۱۶۳۳۱/۱/۲۱ مورخ ۱۴۰۲/۰۲/۱۶ در خصوص درخواست تمدید موافقت اصولی اراضی شرکت نکین فام خوزستان به میزان ۴۸۶/۲۸۳۳ هکتار به استحضار می رساند. با توجه به اینکه قبلاً طی نامه شماره ۲۱/۱/۱۳۳۶۸۵ مورخ ۹۷/۱۲/۰۵ میزان اراضی مورد نظر ۲۹۳/۶۹۴۸ هکتار اعلام گردیده و به همان میزان موافقت اصولی صادر شده است، دستور فرمایید پس از بررسی و مشخص شدن علت مغایرت این شرکت را از نتیجه مطلع نمایند. (تصویرنامه جهاد سال ۹۷ پیوست می باشد)

مسعود صادکنی  
مدیر عامل

رونوشت:

امور مشترکین و در آمد ✓

دبیرخانه ✓



نوع عضویت: خلد قرارداد، اصلاح زمین مورد تقاضا، اصلاح قیمت منطقه ای، تعدید قرارداد.  
 شماره: ۵۸۶/۲۰۵۸۶/۱۳۹۸/۱۲/۱۶ تاریخ: ۱۳۹۸/۱۲/۱۶  
 گنشنه پرونده/کد پرونده: ۱۲۲۲/۲۸۶۰۸۰۶۰۶۰۳۰۰۰

صورت جلسه طرح های کشاورزی (ماده ۲)

در تاریخ ۱۳۹۸/۱۲/۱۶ جلسه اعضای کمیسیون طرح های کشاورزی در مورد شرکت/موسسه کشاورزی و دامپروری تکین نام نوزستان با شناسه ملی ۱۰۸۱۰۷۰۶۴۷۷ به منظور خلد، قرارداد، اصلاح زمین مورد تقاضا، اصلاح قیمت منطقه ای، تعدید قرارداد، اراضی در امرای دادین خانه ۷۵ قادن و وسول برخی از درآمد های دولت، مساحت ۳۸۶۲۸۳۳ متر مربع از اراضی ملی واقع در پلاک اصلی ۶۶، پلاک فرعی ۱۳، پلاک فرعی ۱ فرعی - شماره ۷ و ۸، ملکیت/شناسه زمین ۲۱۶-۲۷/الف- استان خوزستان شهرستان اهواز بخش مرکزی شهرستان اهوانی روستا صیقلیچه دو موسسه به - به آدرس مذکور و با موضوع طرح کشت علوفه، تشکیل و با توجه به دلایل و برانب ذیل با تعدید قرارداد خلد، قرارداد اصلاح زمین مورد تقاضا، اصلاح قیمت منطقه ای زمین مورد اشاره، موافقت گردید.

مدارک مورد استناد

مجوز تخصیص/وضعیت اراضی از مرجع اداره کل منابع طبیعی و آبخیزداری استان صادر شده در تاریخ ۱۳۸۹/۷/۱۵ با شماره ۱۹۷۵۳، مجوز تامین میزان آب از مرجع شرکت آب منطقه ای استان صادر شده در تاریخ ۱۳۹۸/۳/۱۶ با شماره ۱۳۹۸۸۷۸/۱۲۴۸۷۸/۴۱۰۰/۱۲۴۸۷۸، مجوز قیمت منطقه ای از اداره امور مالیاتی صادر شده در تاریخ ۱۳۹۸/۸/۲۵ با شماره ۱۶۰۱۹۲۹۶ با نسبت ۹۸۳ ریال.

توضیحات: با توجه به رای هیات نظارت به شماره ۱۳۰۳۰۳۰۳۰۳۰۳۰۳۰ مورخ ۱۳۹۷/۰۵/۱۶ و فسخ نسبت به شماره ۷۵۴۰۵۲ مورخ ۱۳۹۷/۰۵/۱۶ موضوع قرارداد شماره ۲۱۳۰۷۱۵ مورخ ۱۳۹۴/۰۵/۳۰ و با نهایت به صورت جلسه اسناد داد اراضی به شماره ۲۱۳۰۷۱۵ مورخ ۱۳۹۸/۰۵/۱۵ مدیریت جهاد کشاورزی شهرستان اهواز تکلیف است طرف مدت، امروز از تاریخ تاریخ صورت جلسه در راستای اجرای ماده ۳۵ دستور العمل اصلاحی ضوابط واگذاری اراضی ملی و دولتی و تا معرفی افراد واجد شرایط جدید جهت واگذاری عرضه نسبت به تحویل تحول عرضه به اداره منابع طبیعی و آبخیزداری شهرستان اقدام و یک نسخه از صورت جلسه تالیف به این مدیریت ارسال نمایند. ساخت فوق الذکر بر اساس بازدید مورخ ۹۸/۱۲/۱۳ کارشناسان و گزارش مورخ ۹۸/۱۲/۲۰ تعیین گردید و ضابطه انقضات مساحت ۴۹۳۶۹۴۸ متر مربع تا ۴۸۶۲۸۳۳ متر مربع در ملکیت دولت باقی می ماند.

جدول خلد، قرارداد | امور منطقه

شروع	پایان	مبلغ کل
۱۳۹۷/۰۵/۲	۱۳۹۸/۱۲/۱۶	۵۴۵۰۶۸۵۸۸۴ ریال

درصد قیمت منطقه ای: ۳۵  
 مبلغ اجاره: ۱۰۱۲۵۱۲۴۷۷۳ ریال  
 مبلغ اجاره بها، سالیانه: ۳۳۷۵۰۴۹۲۴۳ ریال  
 پدھی کل: ۵۴۵۰۶۸۵۸۸۴ ریال  
 درصد کفایت: ۳۵

مدارک مورد استناد: صورت جلسه هیات نظارت مورخ ۱۳۹۷/۰۵/۱۶ و فسخ نسبت به شماره ۷۵۴۰۵۲ مورخ ۱۳۹۷/۰۵/۱۶، مجوز تخصیص/وضعیت اراضی از مرجع اداره کل منابع طبیعی و آبخیزداری استان صادر شده در تاریخ ۱۳۸۹/۷/۱۵ با شماره ۱۹۷۵۳، مجوز تامین میزان آب از مرجع شرکت آب منطقه ای استان صادر شده در تاریخ ۱۳۹۸/۳/۱۶ با شماره ۱۳۹۸۸۷۸/۱۲۴۸۷۸/۴۱۰۰/۱۲۴۸۷۸، مجوز قیمت منطقه ای از اداره امور مالیاتی صادر شده در تاریخ ۱۳۹۸/۸/۲۵ با شماره ۱۶۰۱۹۲۹۶ با نسبت ۹۸۳ ریال.

سنت	نام و نام خانوادگی
رئیس سازمان جهاد کشاورزی	کیخسرو چنگاوانی
مدیر کل امور اقتصادی و دارایی	احمد قاسمی نژاد
نماینده استنادار	حجت قسروانی
سرپرست اداره کل منابع طبیعی و آبخیزداری استان	کوروش کیانی
نماینده وجود تولیدات گیاهی	محمد قاسمی نژاد
مدیر امور اراضی	محمد الکاتم شاجری
کارشناسی صاحب نظر به تشخیص رئیس سازمان	جهانشیر سراج الدین مورقباد

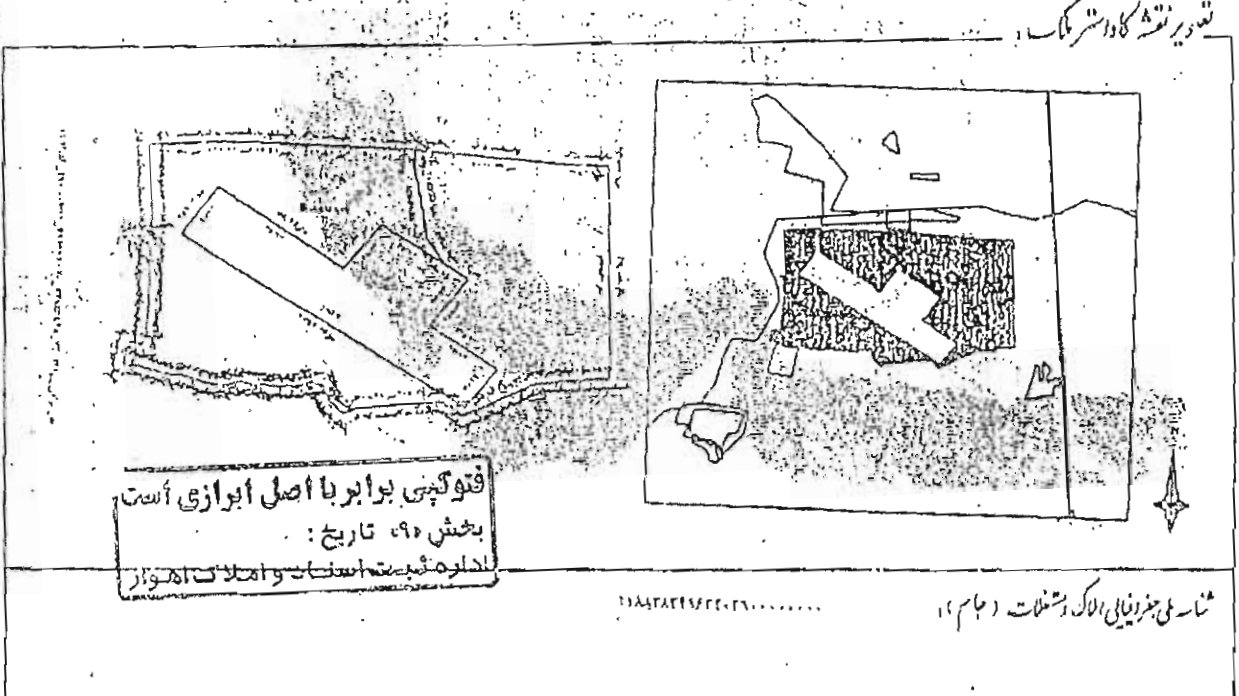
توضیحات: صورت جلسه هیات نظارت مورخ ۱۳۹۷/۰۵/۱۶ و فسخ نسبت به شماره ۷۵۴۰۵۲ مورخ ۱۳۹۷/۰۵/۱۶، مجوز تخصیص/وضعیت اراضی از مرجع اداره کل منابع طبیعی و آبخیزداری استان صادر شده در تاریخ ۱۳۸۹/۷/۱۵ با شماره ۱۹۷۵۳، مجوز تامین میزان آب از مرجع شرکت آب منطقه ای استان صادر شده در تاریخ ۱۳۹۸/۳/۱۶ با شماره ۱۳۹۸۸۷۸/۱۲۴۸۷۸/۴۱۰۰/۱۲۴۸۷۸، مجوز قیمت منطقه ای از اداره امور مالیاتی صادر شده در تاریخ ۱۳۹۸/۸/۲۵ با شماره ۱۶۰۱۹۲۹۶ با نسبت ۹۸۳ ریال.



شماره کتاب: ۲۵۲۹۱  
روز تصویب: ۱۳۷۱/۰۱/۲۷

شخصیات مالک: مالک و دولت جمهوری اسلامی ایران  
نام و مشخصات زمین: نام و مشخصات زمین برودار / نایب  
شماره ثبت مالک در سازمان چشمانداز و امور نقشه‌نگاری کشور: شماره ثبت مالک در سازمان چشمانداز و امور نقشه‌نگاری کشور  
شماره ثبت ملک در استان: شماره ثبت ملک در استان  
شماره ثبت ملک در دفتر ثبت اسناد و اسرار: شماره ثبت ملک در دفتر ثبت اسناد و اسرار  
شماره ثبت ملک در دفتر ثبت اسناد و اسرار: شماره ثبت ملک در دفتر ثبت اسناد و اسرار

شخصیات مالک: شماره ثبت ملک در دفتر ثبت اسناد و اسرار  
شماره ثبت ملک در دفتر ثبت اسناد و اسرار: شماره ثبت ملک در دفتر ثبت اسناد و اسرار  
شماره ثبت ملک در دفتر ثبت اسناد و اسرار: شماره ثبت ملک در دفتر ثبت اسناد و اسرار  
شماره ثبت ملک در دفتر ثبت اسناد و اسرار: شماره ثبت ملک در دفتر ثبت اسناد و اسرار  
شماره ثبت ملک در دفتر ثبت اسناد و اسرار: شماره ثبت ملک در دفتر ثبت اسناد و اسرار  
شماره ثبت ملک در دفتر ثبت اسناد و اسرار: شماره ثبت ملک در دفتر ثبت اسناد و اسرار



فتوکپی برابری اصلی ابوابی است  
بخش ۹، تاریخ:  
اداره ثبت اسناد و املاک اهواز

۱۳۷۶/۲/۲۱  
۱۴۰۲/۷/۱

شماره آثار هنری گاه گشت  
یاد در

کمیته تخصصی بررسی صلاحیت  
کمیته تخصصی بررسی صلاحیت  
کمیته تخصصی بررسی صلاحیت

کمیته تخصصی بررسی صلاحیت



جمهوری اسلامی ایران



وزارت جهاد کشاورزی

مدیریت جهاد کشاورزی شهرستان اهواز

شماره: ۴۶۹۷۷۲۱/۲۱  
تاریخ: ۱۳/۴/۱۳۰۲  
موضوع:

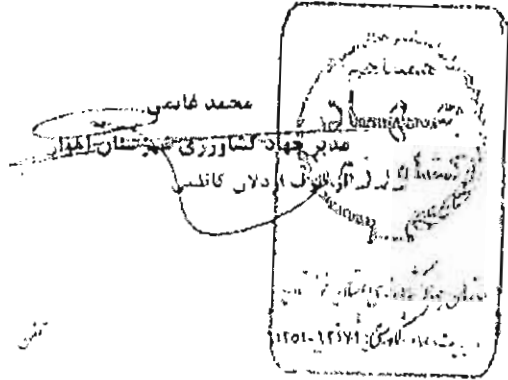
بسم تعالی

(مهار تورم، رشد تولید)

شرکت بهره برداری از شبکه های آبیاری کرخه وشاور  
موضوع: شرکت نکین فام خوزستان

با سلام

احتراماً بازگشت به نامه شماره ۴۲۰/۲۲۱ مورخ ۱۴۰۲/۴/۱۳ در خصوص شرکت نکین فام خوزستان  
اشعار میدارد براساس صورتجلسه طرح های کشاورزی (ماده ۲) به شماره ۰۸۶/۸۰۶۱۰۲/۱۲۰۵۸۶ و روح  
۹۸/۱۲/۱۶ (تصویر پیوست) مساحت اراضی راگذار شده به ۴۸۶/۲۸۳۳ هکتار اصلاح گردیده  
است. مراتب حضورتان اعلام میگردد. ۴۰۲/۲۲۴



وزارت جهاد کشاورزی استان گیلان

۴۶۹۷۷۲۱-۴۶۹۷۷۲۱-۴۶۹۷۷۲۱

تلفن گویا به است موبایل: ۰۲۱-۱۳۲۰۱۴

پاک: ۰۲۱-۱۳۲۲۱۴

۴۶۹۷۷۲۱

وبسایت: WWW.KAJ.MAJ.IR : پست الکترونیک: OBR@KHOUZESTAN.AGRI-JAHAD.IR

شرکت بهره برداری از شبکه های آبیاری کرخه وشاور  
شماره پرونده: ۵۸۷۵  
تاریخ: ۱۴۰۲/۷/۱  
ار جتماعی:

۰۹۱۴۶۰۵۵۱۴



۴. گزارش واحد بهره برداری:

• تقاضای واگذاری اشتراک آب اراضی طرح شرکت نگین فام فرزند از محل شبکه مدرن کوثر ، کانال k5 دریاچه/آبگیر 20 ، زهکش - ، به صورت ثقیلی، با مختصات UTM ، 277174 :x ، 3496687 :y بررسی و با توجه به تخصیص های داده شده تاکنون در شبکه آبیاری مذکور به شرح زیر اعلام می گردد:

- متقاضی دارای سابقه برداشت آب از محل مورد نظر برای این اراضی می باشد ■ نمی باشد □
- ظرفیت کل کانال تامین آب اراضی بر اساس طراحی 1700 (لیتر بر ثانیه)
- تخصیص داده شده تا کنون بر اساس آخرین تخصیص در محل 279730 (متر مکعب)
- تخصیص باقیمانده در محل تاسیسات مورد نظر جهت متقاضیان جدید 17787227 (متر مکعب)
- امکان تامین آب: به صورت دائم ■ بصورت فصلی □ عدم امکان تامین آب □
- تامین آب از محل کانال k5 دریاچه 20 کیلومتر 3+881 ، به میزان 312/17 لیتر بر ثانیه بر اساس هیدرومدول طرح جهت اراضی متقاضی به مساحت 280/7 هکتار امکان پذیر میباشد.

- موقعیت اراضی: درون محدوده در حال بهره برداری شبکه ■ خارج از محدوده □
- درون محدوده مطالعاتی طرح □ درون محدوده شبکه و غیر قابل بهره برداری □
- توضیحات و اعلام نظر نهایی :

۱- اراضی مورد نظر طبق UTM ارائه شده در نقشه پیوست به میزان 280/7 هکتار ، در داخل محدوده شبکه کوثر و تحت پوشش کانال k5 و دریاچه آبگیر 20 آگیری می نماید.

۲- تامین آب اراضی فوق الذکر در صورت رعایت ضوابط و مقررات و در صورت انعقاد قرارداد بلامانع می باشد.

۳- حسب اعلام اداره مساحی اراضی قابل کشت 280/7 هکتار می باشد.

۴- طرح تسطیح اراضی و اجرای شبکه های فرعی در محدوده اراضی نگین فام اجرا گردیده است.

۵- لازم است در خصوص موقعیت اراضی نسبت به تاسیسات سازمانی و رعایت احاریم، واحد مربوطه اظهار نظر نماید.

مسئول واحد بهره برداری  
مدیر امور بهره برداری از شبکه های آبیاری  
دوستانه  
۲۱  
۱۴۰۲

کارشناس واحد بهره برداری  
۱۴۰۲/۳/۲۰

اظهار نظر حریم بانی :

۱- با حریم تاسیسات سازمان تداخل ندارد. □

۲- با حریم تاسیسات سازمان تداخل دارد و نیاز به اصلاح نقشه می باشد. □

دبیر کارگروه حریم بانی



PRODUCED BY AN AUTODESK EDUCATIONAL PRODUCT

